



ОБЩИНА БЕЛОВО, ОБЛАСТ ПАЗАРДЖИК

п.к.4470, гр.Белово,ул. "Орфей" № 4 А, тел. 03581/ 27 73; fax: 0358 / 27 70, E-mail: kmet@belovo.eu


УТ-1223 / 14.09 2017 г.
гр. Белово, обл. Пазарджик

УДОСТОВЕРЕНИЕ

Община Белово удостоверява, че общински път № 000103 по който ще се реализират трасетата на захранващ водопровод, подземен ел. кабел и канализация до имоти с № 000086 и № 000087 в местност „ВУЧАТА МОГИЛА” землище с. Дъбравите, общ. Белово е публична общинска собственост.

Съгласно разпоредбата на чл.56,ал.2 от Закона за общинската собственост (2) За временните постройки, улиците, площадите, **общинските пътища и други линейни обекти на техническата инфраструктура не се съставят актове за общинска собственост**, освен ако в специален закон е предвидено друго.

На основание горезиложеното община Белово не следва да изготвя акт за общинския път..



ИНЖ.КОСТАДИН ВАРЕВ
Кмет на община Белово



Съдия по вписванията гр. Пазарджик
 Вх. рег. № 6556 / 14 юли 2016
 Акто № 68 / 20
 Партилен билет: 100 / 610
 Платен картон № РБ/хр 6553
 Дв. вх. рег. № 2550 / 20
 Съдия по вписванията:

РЕПУБЛИКА БЪЛГАРИЯ
МИНИСТЕРСТВО НА РЕГИОНАЛНОТО РАЗВИТИЕ И БЛАГОУСТРОЙСТВОТО И
МИНИСТЕРСТВО НА ПРАВОСЪДИЕТО

ОБЩИНА БЕЛОВО ОБЛАСТ ПАЗАРДЖИК

УТВЪРЖДАВАМ: _____
 (подпис и печат)


Вписване по ЗСПВ
 Служба по вписванията

КМЕТ НА ОБЩИНА:
 ИНЖ. КОСТАДИН ГЕОРГИЕВ ВАРЕВ
 (име, презиме, фамилия)

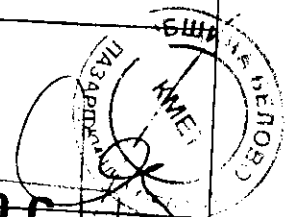
СЪДИЯ ПО ВПИСВАНИЯТА:
Костадин Георгиев Варев
 (име, презиме, фамилия)

АКТ N:6119
ЗА ПУБЛИЧНА ОБЩИНСКА СОБСТВЕНОСТ

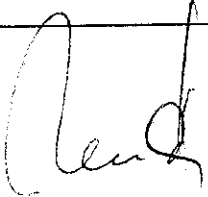

Регистър: 2
 Досие: 6119



1.ДАТА НА СЪСТАВЯНЕ	01.07.2016
2.ПРАВНО ОСНОВАНИЕ	Чл. 2, ал. 1, т. 4 от Закон за общинска собственост и Нотариален акт за дарение на недвижим имот, вписан в Служба по вписванията - Пазарджик, Вх.рег.№2550 от 29.03.2016 год., Дв. вх.рег. № 2550, Акт № 68, т.8, н.д. № 229
3.ВИД И ОПИСАНИЕ НА ИМОТА	Имот № 000086 (нула нула нула нула осем шест) с площ 30.471 дка (тридесет хиляди четиристотин седемдесет и един кв.м.). Начин на трайно ползване - сметище
4.МЕСТОНАХОЖДЕНИЕ НА ИМОТА:	обл. Пазарджик, общ. Белово, землище с. Дъбравите с ЕКАТТЕ 24414, м. Вучата могила, имот № 000086 по КВС
5.ГРАНИЦИ НА ИМОТА:	имот № № 039106, 000087, 109001, 036001, 036003, 110002, 036004, 000101
6.ДАНЪЧНА ОЦЕНКА НА ИМОТА КЪМ МОМЕНТА НА УТВЪРЖДАВАНЕ НА АКТА.	40 221.70 лв.



ВЯРНО С
ОРИГИНАЛА

7. СЪСОБСТВЕНИЦИ	
8. НОМЕР И ДАТА НА СЪСТАВЕНИ ПО-РАНО АКТОВЕ	
<p>9. ПРЕДОСТАВЕНИ ПРАВА ЗА УПРАВЛЕНИЕ</p> <p>Имотът се управлява от кмета на община Белово на основание чл. 12, ал. 5 от Закона за общинска собственост</p>	
<p>10. АКТОСЪСТАВИТЕЛ</p> <p>Ирина Атанасова Искрова - ст. спец. "УС и ХП"</p>	<p style="text-align: right;">Подпис </p>
<p>11. ЗАБЕЛЕЖКИ</p> <p style="text-align: right;">  ВЯРНО С ОРИГИНАЛА </p>	



ОБЩИНА БЕЛОВО, ОБЛАСТ ПАЗАРДЖИК

п.к.4470, гр.Белово, ул. "Орфей" №4а, тел.03581/2773; fax:03581/2770, Email: kmet@belovo.eu

ПРОТОКОЛ

№ 6

Днес **04.07.2017 г.** в изпълнение на **Заповед № 210/21.06.2017 г.** на Кмета на община Белово се проведе заседание на Експертен съвет, на което се разгледаха:

- ПУП, ЧИ ПУП
- Инвестиционни проекти

Проектните материали се докладваха от Гл. арх. Драгомил Драганов. Въз основа на изискванията, изразените становища и разисквания Експертният съвет, взе следното решение:

РЕШЕНИЕ VI

Във връзка с решение № 91/30.06.2017 г. на ОС-Белово за изготвяне ПУП-ПП за трасета на електропровод, водопровод и канализация на новообразувани УПИ „За изграждане на инсталация за предварително третиране на отпадъците /сепарираща инсталация/" и УПИ „За изграждане на компостиране на битови отпадъци.

ЕСУТ приема представения проект със забележка

1. Проектът да се съгласува с РИОСВ гр.Пазарджик и РЗИ гр.Пазарджик;
2. Експертният съвет предлага след отстраняване на забележката на основание чл.129, ал.1 от ЗУТ Кметът на община Белово да предложи на ОС-Белово да одобри след обявяване съгласно ЗУТ ПУП-ПП за трасета на електропровод, водопровод и канализация до:

- УПИ I-86 „за рекултивация на сметище за битови отпадъци" с площ 12324 кв.м.;
- УПИ II-86 „за компостиране на битови отпадъци" с площ 8000 кв.м.;
- УПИ III-86 „за предварително третиране на отпадъци /сепарираща инсталация/" с площ 8000 кв.м.
- УПИ V-87 „за рекултивация на сметище за битови отпадъци" с площ 10710 кв.м. в местност „Вучата могила", з-ще Дъбравите, ЕКАТТЕ 24414.

ПРЕДСЕДАТЕЛ

АРХ. ДРАГОМИЛ ДРАГАНОВ

Главен архитект при община Белово

ПС

]

]

С К И Ц А

№ К00217/05.09.2017 г.
М 1:10000

на имот с номер 000103 в землището на с. ДЪБРАВИТЕ с ЕКАТТЕ 24414, общ. БЕЛОВО.

Имотът е собственост на:

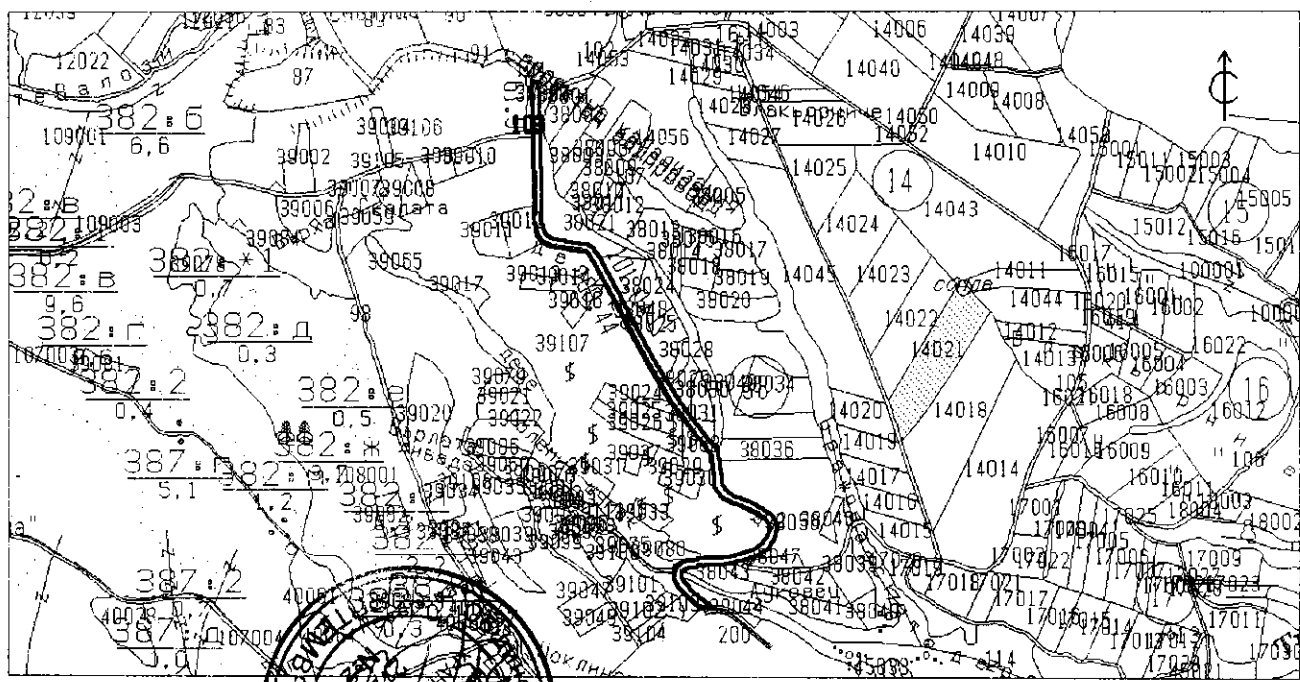
1. ОБЩИНА БЕЛОВО, Рег. номер 00010, гр. БЕЛОВО,
Документи от г.

Площ на имота: 9.359 дка. Начин на трайно ползване: Местен път

Вид собственост: Общинска публична

Имотът се намира в местността " " при граници и съседи:

- | | | |
|--------------------------|----------|-----------------------------------|
| № 000101, Полски път | на | ОБЩИНА БЕЛОВО |
| № 039105, Полски път | на | ОБЩИНА БЕЛОВО |
| № 039107, Нива | на | "БЪЛГАРСКО ЗЕМ. ПРОИЗВОДСТВО" ООД |
| № 039012, Нива | насл. на | АТАНАС НИКОЛОВ СОКОЛОВ |
| № 039107, Нива | на | "БЪЛГАРСКО ЗЕМ. ПРОИЗВОДСТВО" ООД |
| № 039024, Лозе | насл. на | ТОДОР МИХАЙЛОВ ГУШАЕВ |
| № 039068, Лозе | насл. на | АТАНАС ХРИСТОВ ВОДЕНИЧАРСКИ |
| № 039107, Нива | на | "БЪЛГАРСКО ЗЕМ. ПРОИЗВОДСТВО" ООД |
| № 039080, Нива | насл. на | НИКОЛА СТЕФАНОВ ГУШАЕВ |
| № 039065, Дере | на | ОБЩИНА БЕЛОВО |
| № 000104, Полски път | на | ОБЩИНА БЕЛОВО |
| № 039075, Дере | на | ОБЩИНА БЕЛОВО |
| № 000200, Населено място | на | СЕЛО ДЪБРАВИТЕ |
| № 000114, Дере | на | ОБЩИНА БЕЛОВО |
| № 038043, Нива | на | "БЪЛГАРСКО ЗЕМ. ПРОИЗВОДСТВО" ООД |
| № 038042, Нива | насл. на | ГЕОРГИ МИХАЙЛОВ ГУШАЕВ |
| № 000105, Полски път | на | ОБЩИНА БЕЛОВО |
| № 038050, Нива | на | "БЪЛГАРСКО ЗЕМ. ПРОИЗВОДСТВО" ООД |
| № 038036, Нива | насл. на | АНГЕЛ ЯНАКИЕВ ВОДЕНИЧАРСКИ |
| № 038021, Полски път | на | ОБЩИНА БЕЛОВО |
| № 038031, Нива | на | Земни по чл. 19 от ЗСПЗЗ |
| № 038029, Нива | на | Земни по чл. 19 от ЗСПЗЗ |
| № 038028, Нива | насл. на | СОТИР СПАСОВ ВОДЕНИЧАРСКИ |
| № 038048, Нива | на | "БЪЛГАРСКО ЗЕМ. ПРОИЗВОДСТВО" ООД |
| № 038007, Нива | на | Земни по чл. 19 от ЗСПЗЗ |
| № 000188, Полски път | на | ОБЩИНА БЕЛОВО |
| № 038004, Нива | на | "БЪЛГАРСКО ЗЕМ. ПРОИЗВОДСТВО" ООД |



Скицата съдържа 1 стр. и е в един блок. Изготвена е в един лист.

Изработила: ИСКРАВА АНГЕЛОВА ИСКРОВА

Проверил: ИСКРАВА АНГЕЛОВА ИСКРОВА

Дата: 05.09.2017 г.


Завършил: МИНКА НИКОЛОВА

НАЧАЛНИК на Общинска служба по земеделие



)

)



С К И Ц А

стр. 1 от 1
Вх. № 40006

№ К00216/05.09.2017 г.
М 1:1000

на имот с номер 000101 в землището на с. ДЪБРАВИТЕ с ЕКАТТЕ 24414, общ. БЕЛОВО.

Имотът е собственост на:

1. ОБЩИНА БЕЛОВО, Рег. номер 40006, с. ДЪБРАВИТЕ,

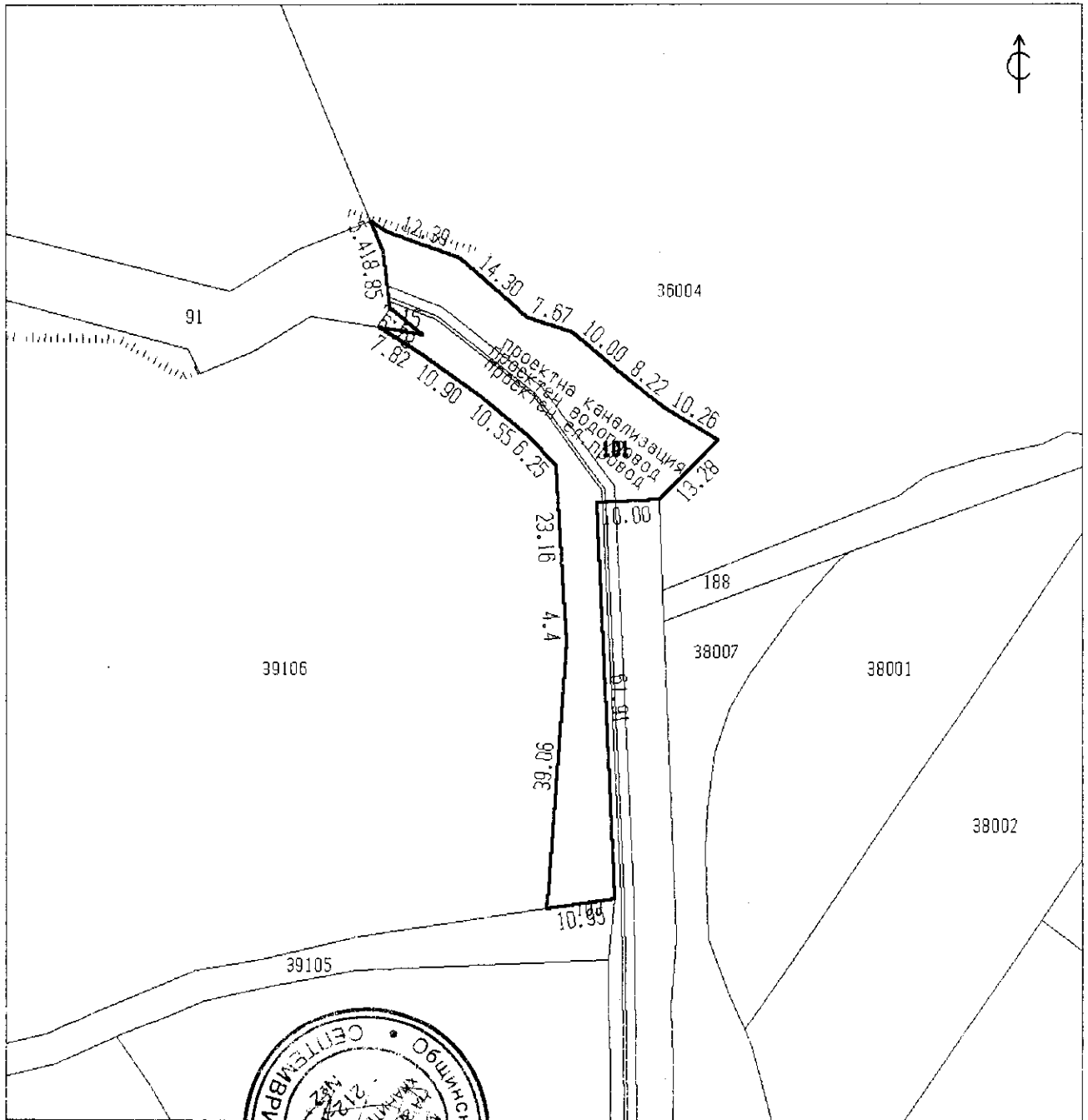
Документ: от г.

Площ на имота: 1.378 дка. Начин на трайно ползване: Полски път

Вид собственост: Общинска публична

Имотът се намира в местността "МАЛДЕНОВ ВАЛОГ" при граници и съседи:

№ 000103, Местен път	на	ОБЩИНА БЕЛОВО
№ 039105, Полски път	на	ОБЩИНА БЕЛОВО
№ 039106, Нива	на	"БЪЛГАРСКО ЗЕМ. ПРОИЗВОДСТВО" ООД
№ 000091, Ведомствен път	на	ОБЩИНА БЕЛОВО
№ 036004, Нива	на	"БЪЛГАРСКО ЗЕМ. ПРОИЗВОДСТВО" ООД



Скицата съдържа 1 стр. и има съгласие на владеният бизнесмен.

Изработил: ДЕСИ СЛАВА АНГЕЛОВА ИСКРОВА


Завен специалист

Дата: 05.09.2017 г. Заверил:

ЛИНКА НИКОЛОВА

Печат

НАЧАЛНИК на Общинска служба по земеделие





РЕПУБЛИКА БЪЛГАРИЯ
Министерство на земеделието, храните и горите
Областна дирекция „Земеделие“ – гр. Пазарджик

УЧ-1091/09.08.2017г.

Изх. № РД-03-3026/УЧ.ОС.2017 год.

С обратна разписка!

ДО Г-Н КОСТАДИН ВАРЕВ
КМЕТ НА ОБЩИНА БЕЛОВО

УВАЖАЕМИ ГОСПОДИН ВАРЕВ,

Във връзка с писмо Ваш изх. № УТ-1043/27.07.2017 год. за изразяване на становище относно провеждане на процедури по реда на Закона за опазване на земеделските земи /ЗОЗЗ/ и Правилника за неговото приложение за утвърждаване на трасета за проектиране на подземни трасета – елкабел, водопровод и канализация Ви уведомяваме следното:

Съгласно измененията на Закона за опазване на земеделските земи /ЗОЗЗ/ /Обн. ДВ, бр.100 от 18 декември 2015 год., в сила от 22 декември 2015 год./ и по-конкретно чл. 17а, ал. 2 от ЗОЗЗ не се изисква утвърждаване на площадки и трасета за проектиране и промяна на предназначението на земеделски земи за изграждането на линейни обекти на техническата инфраструктура, когато те не са разположени на повърхността на терена.

На основание влезлите в сила изменения, когато трасетата са разположени подземно или надземно не се провежда процедура по утвърждаване на трасета за проектиране и промяна предназначение по реда на ЗОЗЗ.

С уважение,
СТОЯН ТРАЯНОВ

Директор на Областна дирекция „Земеделие“, гр. Пазарджик

ТОГДААР

1

2



ОБЩИНА БЕЛОВО, ОБЛАСТ ПАЗАРДЖИК

п.к.4470, гр.Белово,ул. "Орфей" № 4 А, тел. 03581/ 27 73; fax: 0358 / 27 70, E-mail: kmet@belovo.eu

изх.№ УТ - 1043 / 28.07 2017 г.

**До Директора на
ОД,, Земеделие,, Пазарджик**

Уважаеми Г-н Директор,

Община Белово , съвместно с останалите общини на територията на област Пазарджик е член на РСУО и кандидатства по процедура № BG16M1OP002-2.002 „Комбинирана процедура за проектиране и изграждане на компостиращи инсталации и на инсталации за предварително третиране на битови отпадъци” по приоритетна ос 2 на Оперативна програма „Околна среда 2014-2020 г.”, съфинансирана от Европейския фонд за регионално развитие на Европейския съюз по ОПОС 2014-2020 г. С проект „**Комбинирана процедура за проектиране и изграждане на компостиращи инсталации и на инсталация за предварително третиране на битови отпадъци за общини: Батак, Белово, Брацигово, Лесичово, Пещера, Пазарджик и Септември**” . Предвижда се да се изградят и въведат в експлоатация компостираща инсталация и инсталация за предварително третиране на битови отпадъци.

Във връзка с това на основание на Решение на Общински съвет Белово, процедирахме ПУП и схеми към него, разгледани и приети от Об съвет Белово.

От УО на МОСВ държат да получат писмено Ваше становище, с което да ни информирате, че за подземни трасета и комуникации, за елкабел , водопровод и канализация до площадката на компостиращата инсталация, не е необходимо да се провеждат процедури по ЗОЗЗ“

Моля спешно да получим Вашето писмено становище. Прилагаме съотнесими документи.

С уважение:


ИНЖ. КОСТАДИН ВАРЕВ

Кмет на община Белово

1

1





ОБЩИНСКИ СЪВЕТ – БЕЛОВО, ОБЛАСТ ПАЗАРДЖИК

РЕШЕНИЕ
№ 91/30.06.2016 г.

Прието на заседание на Общински съвет – Белово, проведено на 30.06.2016 г., с Протокол № 13 от 30.06.2016 г.

ОТНОСНО: Инвестиционни планове на Община Белово за изграждане на инсталация за предварително третиране на отпадъците /сепарираща инсталация/ и на инсталация за компостиране на битови отпадъци за обслужване на територията на община Белово, област Пазарджик.

На основание чл. 21, ал. 1, т. 11 във връзка с ал. 2 от ЗМСМА, чл. 110, ал. 1, т. 1 и т. 5, чл. 24а, ал. 1 от ЗУТ и чл. 5, ал. 1, т. 10 във връзка с ал. 2 от ПОДОСОБИЧВОА

Общински съвет – Белово

РЕШИ:

1. Дава съгласие да се раздели ПИ с № 000086 /частна общинска собственост/ в землище на с. Дъбравите ЕКАТТЕ 24414 община Белово, област Пазарджик на 3 /три/ самостоятелни ПИ.
 2. Дава съгласие да се изготви ПУП-ПРЗ за двата новообразувани ПИ от ПИ с № 000086 в землище на с. Дъбравите ЕКАТТЕ 24414 община Белово, област Пазарджик, като единият новообразуван УПИ /с площ 8 (осем) дка/ да е за изграждане на инсталация за предварително третиране на отпадъците /сепарираща инсталация/, а другият новообразуван УПИ /с площ 8 (осем) дка/ да е за изграждане на инсталация за компостиране на битови отпадъци.
- Дава съгласие да се изготви ПУП-ПП парцеларен план за трасета на електропровод и водопровод и канализация за захранване на новообразуваните ПИ „За изграждане на инсталация за предварително третиране на отпадъците /сепарираща инсталация/“ и УПИ „За изграждане инсталация за компостиране на битови отпадъци“.

Мотиви: Във връзка с инвестиционни планове на Община Белово и кандидатстване по програми.

Брой на общинските съветници	Присъствали	„За“	„Против“	„Въздър се“
13	12	12	0	0

**ВЯРНО С
ОРИГИНАЛА**

ПРЕДСЕДАТЕЛ НА ОБС: _____



‘

‘

О Б Я С Н И Т Е Л Н А З А П И С К А

Проектът е възложен на ЕТ „Бучков-91-Васил Бучков” от ОБЩИНА БЕЛОВО – собственик на имот 000086 и 000087, местност „Вучата могила” по КВС на с. Дъбравите, общ. Белово.

Целта на разработката е да се определят трасета на захранващ водопровод, подземен ел. кабел и нова канализация във връзка с инвестиционно намерение на Община Белово за ПИ 000086 и ПИ 000087. Планът се изработва в съответствие с Глава IV от ЗУТ - Мрежи и съоръжения на техническата инфраструктура и в частност Раздел I чл.64 от ЗУТ - Общи изисквания към елементите на техническата инфраструктура. Трасетата ще бъдат осъществени подземно.

Общата дължина на новото трасе на канализацията е 1297м. То е проектирано да започне от т.1 – съществуваща канализация в улица от регулацията на с. Дъбравите и да минава по съществуващ общински път, докато достигне до нова канализационна шахта пред ПИ 000087.

Общата дължина на новото трасе на водопровода е 1294м. То е проектирано да започне от т.1 – съществуващ водопровод в улица от регулацията на с. Дъбравите и да минава по съществуващ общински път, докато достигне до нова водомерна шахта пред ПИ 000087. С работният проект ще бъде определено петно за изграждане на помпена шахта в регулацията на с. Дъбравите.

Общата дължина на новото трасе на подземна кабелна линия е 1292м. То е проектирано да започне от т.1 – съществуващо съоръжение на електроразпределителната мрежа в улица от регулацията на с. Дъбравите и да минава по съществуващ общински път, докато достигне до главно разпределително табло пред ПИ 000087.

В графичния материал с черен цвят са отразени елементите от кадастъра, а за прегледност с кафява линия е отразено трасето на новата подземна канализация, със зелена линия – водопровода, а с червена линия – кабелната линия.


Новите трасета са проектирани при спазване на изискванията на Наредба 8 от 28.07.1999г. за изискванията и нормите на разполагане на техническите проводи и съоръжения.

Съгласно техническо задание за изработване на ПУП – Парцеларен план за трасета сервитутът на проводите е следният: за канализацията е 1,80м. – по 0,90м. от двете страни на оста съгласно чл.112 от ЗВ, за водопровода е 1,38м. – по 0,69м. от двете страни на оста съгласно чл.112 от ЗВ, а за подземната КЛ е 2м. – по 1м. от двете страни на оста. Разстоянието между водопровода и канализацията е 2м., а между водопровода и ел.провода е 1,50м. Във връзка с горното е формирана обща сервитутна ивица за трасетата, както е показано в графичната част и е генериран регистър на засегнатите имоти.

2017г.

гр.Велинград

Проектант:.....


Иск. В. Бучков

;

;

Регистър на засегнатите имоти

ЕКАТТЕ 24414, община БЕЛОВО, област ПАЗАРДЖИК

Имот №	Трайно предназначение	НТП на имота	Кат.	Местност	Площ на имота в дка	Обща засегната площ в дка	Вид собственост	Име на собственик
000086	Селско стопанство	ДЕПА НА БИТОВИ ОТПАДЪЦИ/СМЕТИЩА/		ВУЧАТА МОГИЛА	30,471	1,079	Общинска частна	ОБЩИНА БЕЛОВО
000101	Селско стопанство	Полски пътища		МЛАДЕНОВ ВАЛОГ	1,378	0,278	Общинска публична	ОБЩИНА БЕЛОВО
000103	Транспорт (ЖП, Държ. Път. Мрежа)	Местни пътища			9,359	5,059	Общинска публична	ОБЩИНА БЕЛОВО
Общо:					41,208	6,416		



Съставил
/ инж. Васил Бучков /

)

)

БАЛАНС НА ТЕРИТОРИЯТА

№	Вид на територия по предназначение	Брой имоти	Обща площ имоти дка.	Обща зас. площ в дка.	Площ %
1	Селско стопанство	2	31,849	1,357	21,150
2	Транспорт (ЖП, Държ. Път. Мрежа)	1	9,359	5,059	78,850
Общо:		3	41,208	6,416	100,000

№	Код ЕК Начин на трайно ползване	Брой имоти	Обща площ имоти дка.	Обща зас. площ в дка.	Площ %
1	Полски пътища	1	1,378	0,278	4,333
2	Местни пътища	1	9,359	5,059	78,850
3	ДЕПА НА БИТОВИ ОТПАДЪЦИ/СМЕТИЩА/	1	30,471	1,079	16,817
Общо:		3	41,208	6,416	100,000

№	Вид собственост	Брой имоти	Обща площ имоти дка.	Обща зас. площ в дка.	Площ %
	Общинска публична	2	10,736	5,337	83,183
	Общинска частна	1	30,471	1,079	16,817
Общо:		3	41,208	6,416	100,000

№	Категория земя	Брой имоти	Обща площ имоти дка.	Обща зас. площ в дка.	Площ %
1	Без категория	3	41,208	6,416	100,000
Общо:		3	41,208	6,416	100,000

Съставил.....
/ инж. Васил Бучков /

✓

✓

КООРДИНАТЕН РЕГИСТЪРНА ОСТА НА
ТРАСЕТАТА

1	4551829.223	8555769.395	63	4552563.736	8555240.640
2	4551869.296	8555718.893	64	4551827.656	8555768.152
3	4551872.450	8555714.980	65	4551867.738	8555717.639
4	4551875.687	8555706.724	66	4551870.698	8555713.967
5	4551877.307	8555697.254	67	4551873.749	8555706.185
6	4551876.944	8555688.671	68	4551875.300	8555697.123
7	4551880.000	8555681.808	69	4551874.927	8555688.287
8	4551897.361	8555660.635	70	4551878.283	8555680.747
9	4551909.049	8555649.405	71	4551895.889	8555659.276
10	4551918.745	8555643.487	72	4551907.820	8555647.812
11	4551930.620	8555645.295	73	4551918.325	8555641.400
12	4551937.188	8555657.145	74	4551931.894	8555643.466
13	4551941.601	8555684.358	75	4551939.104	8555656.477
14	4551941.678	8555698.390	76	4551943.600	8555684.196
15	4551942.264	8555713.038	77	4551943.678	8555698.354
16	4551948.220	8555733.331	78	4551944.252	8555712.711
17	4551952.754	8555746.975	79	4551954.558	8555746.061
18	4551961.766	8555759.778	80	4551963.180	8555758.311
19	4551974.824	8555768.251	81	4551975.716	8555766.446
20	4551984.533	8555771.712	82	4551984.655	8555769.632
21	4551992.765	8555769.823	83	4551991.930	8555767.963
22	4552000.291	8555764.472	84	4551998.894	8555763.012
23	4552007.268	8555755.524	85	4552005.574	8555754.443
24	4552014.389	8555741.642	86	4552012.574	8555740.797
25	4552019.746	8555728.974	87	4552017.875	8555728.264
26	4552023.880	8555716.610	88	4552022.057	8555715.757
27	4552029.926	8555706.734	89	4552028.388	8555705.416
28	4552040.846	8555697.537	90	4552040.115	8555695.538
29	4552052.345	8555697.520	91	4552052.198	8555695.520
30	4552063.509	8555695.890	92	4552063.220	8555693.911
31	4552068.393	8555695.177	93	4552067.622	8555693.268
32	4552079.004	8555693.618	94	4552078.433	8555691.680
33	4552084.708	8555692.787	95	4552083.974	8555690.873
34	4552090.034	8555689.246	96	4552088.866	8555687.621
35	4552098.003	8555683.051	97	4552096.854	8555681.412
36	4552116.862	8555668.273	98	4552115.671	8555666.666
37	4552134.344	8555654.787	99	4552133.337	8555653.037
38	4552152.530	8555640.771	100	4552151.395	8555639.122
39	4552172.152	8555628.722	101	4552171.105	8555627.018
40	4552203.044	8555609.752	102	4552202.024	8555608.031
41	4552248.653	8555584.255	103	4552247.713	8555582.490
42	4552337.339	8555536.496	104	4552336.269	8555534.801
43	4552347.173	8555529.341	105	4552345.759	8555527.896
44	4552351.076	8555524.218	106	4552349.181	8555523.405
45	4552358.193	8555479.795	107	4552356.254	8555479.259
46	4552362.410	8555469.308	108	4552360.753	8555468.070
47	4552370.817	8555462.646	109	4552369.912	8555460.812
48	4552378.975	8555460.596	110	4552378.554	8555458.640
49	4552389.305	8555458.646	111	4552389.212	8555456.628
50	4552402.387	8555459.896	112	4552402.467	8555457.894
51	4552506.706	8555458.217	113	4552506.648	8555456.218
52	4552571.513	8555455.159	114	4552570.822	8555453.190
53	4552587.951	8555443.240	115	4552586.544	8555441.790
54	4552600.570	8555426.930	116	4552598.807	8555425.941
55	4552603.671	8555418.740	117	4552601.662	8555418.398
56	4552603.313	8555403.841	118	4552601.322	8555404.271
57	4552597.145	8555389.264	119	4552595.037	8555389.417
58	4552612.918	8555328.820	120	4552610.963	8555328.390
59	4552615.110	8555316.055	121	4552613.089	8555316.012
60	4552612.677	8555296.841	122	4552610.711	8555297.237
61	4552606.811	8555276.018	123	4552605.018	8555277.029
62	4552592.370	8555260.590	124	4552591.056	8555262.112

✓

✓

125	4552562.593	8555242.281	158	4552083.425	8555689.437
126	4551826.481	8555767.219	159	4552087.982	8555686.407
127	4551866.572	8555716.696	160	4552096.000	8555680.175
128	4551869.387	8555713.204	161	4552114.748	8555665.484
129	4551872.296	8555705.782	162	4552133.457	8555651.050
130	4551873.794	8555697.027	163	4552150.542	8555637.884
131	4551873.413	8555687.999	164	4552170.320	8555625.740
132	4551876.995	8555679.952	165	4552201.250	8555606.746
133	4551894.782	8555658.260	166	4552247.017	8555581.161
134	4551906.900	8555646.616	167	4552335.468	8555533.528
135	4551918.011	8555639.834	168	4552344.698	8555526.813
136	4551932.848	8555642.094	169	4552347.759	8555522.796
137	4551940.541	8555655.976	170	4552354.799	8555478.857
138	4551945.100	8555684.072	171	4552359.510	8555467.141
139	4551945.178	8555698.300	172	4552369.233	8555459.436
140	4551945.744	8555712.469	173	4552378.240	8555457.172
141	4551951.559	8555732.281	174	4552389.143	8555455.115
142	4551955.912	8555745.379	175	4552402.524	8555456.393
143	4551964.239	8555757.210	176	4552506.597	8555454.718
144	4551976.384	8555765.091	177	4552570.304	8555451.712
145	4551984.747	8555768.072	178	4552585.488	8555440.702
146	4551991.303	8555766.568	179	4552597.482	8555425.201
147	4551997.846	8555761.916	180	4552600.155	8555418.141
148	4552004.302	8555753.636	181	4552599.829	8555404.592
149	4552011.212	8555740.166	182	4552593.457	8555389.532
150	4552016.472	8555727.730	183	4552609.496	8555328.071
151	4552020.688	8555715.122	184	4552611.573	8555315.977
152	4552027.235	8555704.425	185	4552609.236	8555297.530
153	4552039.567	8555694.039	186	4552603.674	8555277.788
154	4552052.087	8555694.020	187	4552590.070	8555263.254
155	4552063.003	8555692.426	188	4552561.735	8555243.512
156	4552067.588	8555691.757			
157	4552078.569	8555690.144			

2017г.

гр.Велинград

Проектант:.....

/инж. В.Бучков/

)

)

КООРДИНАТЕН РЕГИСТЪР НА
СЕРВИТУТА НА ТРАСЕТАТА

1	4551825.698	8555766.598	57	4552052.412	8555698.420
2	4551829.928	8555769.955	58	4552052.012	8555693.020
3	4551870.029	8555719.417	59	4552063.639	8555696.780
4	4551865.808	8555716.050	60	4552062.858	8555691.437
5	4551873.238	8555715.437	61	4552068.522	8555696.067
6	4551868.513	8555712.695	62	4552067.443	8555690.768
7	4551876.558	8555706.968	63	4552079.135	8555694.509
8	4551871.329	8555705.511	64	4552078.896	8555689.085
9	4551878.210	8555697.309	65	4552085.037	8555693.648
10	4551872.791	8555696.964	66	4552083.058	8555688.479
11	4551877.853	8555688.845	67	4552090.565	8555689.973
12	4551872.404	8555687.808	68	4552087.404	8555685.590
13	4551880.773	8555682.285	69	4552098.425	8555683.864
14	4551876.139	8555679.419	70	4552095.310	8555679.445
15	4551898.024	8555661.246	71	4552117.405	8555668.990
16	4551894.044	8555657.582	72	4552114.099	8555664.722
17	4551909.604	8555650.121	73	4552134.894	8555655.499
18	4551906.287	8555645.819	74	4552132.847	8555650.258
19	4551918.934	8555644.426	75	4552153.044	8555641.512
20	4551917.801	8555638.791	76	4552149.975	8555637.060
21	4551930.047	8555646.118	77	4552172.623	8555629.489
22	4551933.484	8555641.179	78	4552169.797	8555624.888
23	4551936.325	8555657.446	79	4552203.497	8555610.530
24	4551941.499	8555655.641	80	4552200.757	8555605.875
25	4551940.700	8555684.430	81	4552249.091	8555585.042
26	4551946.100	8555683.991	82	4552246.539	8555580.282
27	4551940.777	8555698.389	83	4552337.817	8555537.261
28	4551946.178	8555698.279	84	4552334.936	8555532.679
29	4551941.369	8555713.184	85	4552347.810	8555529.991
30	4551946.738	8555712.304	86	4552343.989	8555526.092
31	4551947.362	8555733.605	87	4552351.930	8555524.583
32	4551952.515	8555731.987	88	4552346.811	8555522.390
33	4551951.941	8555747.383	89	4552359.066	8555480.039
34	4551956.815	8555744.925	90	4552353.829	8555478.587
35	4551961.129	8555760.437	91	4552363.156	8555469.866
36	4551964.945	8555756.476	92	4552358.681	8555466.522
37	4551974.422	8555769.063	93	4552371.224	8555463.473
38	4551976.828	8555764.187	94	4552368.781	8555458.518
39	4551984.479	8555772.648	95	4552379.172	8555461.475
40	4551984.809	8555767.032	96	4552378.020	8555456.196
41	4551993.139	8555770.661	97	4552389.346	8555459.555
42	4551990.886	8555765.638	98	4552389.098	8555454.106
43	4552000.919	8555765.129	99	4552402.352	8555460.796
44	4551997.146	8555761.187	100	4552402.563	8555455.392
45	4552008.029	8555756.011	101	4552506.730	8555459.117
46	4552003.455	8555753.095	102	4552506.568	8555453.718
47	4552015.204	8555742.024	103	4552571.823	8555456.045
48	4552010.305	8555739.743	104	4552569.959	8555450.728
49	4552020.589	8555729.292	105	4552588.584	8555443.892
50	4552015.538	8555727.370	106	4552584.784	8555439.978
51	4552024.701	8555716.993	107	4552601.365	8555427.374
52	4552019.775	8555714.698	108	4552596.599	8555424.708
53	4552030.617	8555707.329	109	4552604.575	8555418.895
54	4552026.468	8555703.765	110	4552599.150	8555417.969
55	4552041.175	8555698.437	111	4552604.208	8555403.647
56	4552039.202	8555693.039	112	4552598.834	8555404.807

✓

✓


113 4552598.093 8555389.196
114 4552592.403 8555389.609
115 4552613.797 8555329.019
116 4552608.519 8555327.858
117 4552616.020 8555316.075
118 4552610.563 8555315.954
119 4552613.561 8555296.658

120 4552608.254 8555297.730
121 4552607.617 8555275.562
122 4552602.777 8555278.294
123 4552592.964 8555259.906
124 4552589.409 8555264.012
125 4552564.251 8555239.902
126 4552561.164 8555244.333

2017г.

гр.Велинград

Проектант:.....



Инж. В. Бучков/

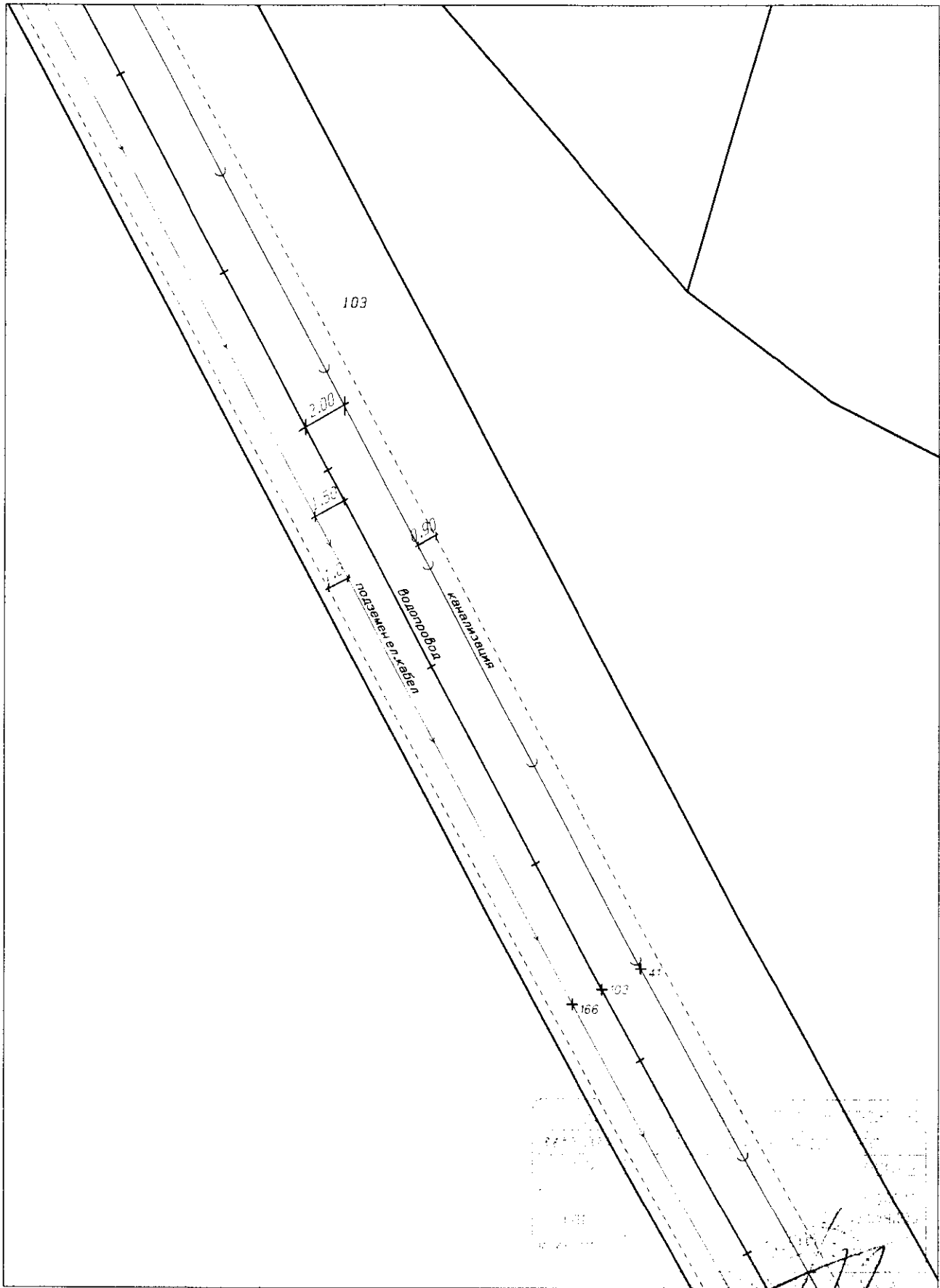
✓

✓

СХЕМА НА РАЗПОЛОЖЕНИЕ НА ПРОВОДИТЕ

ОБЕКТ: ЗАХРАНВАЩ ВОДОПРОВОД, КАБЕЛ И КАНАЛ ДО ИМОТ 000087 В МЕСТНОСТ "ВУЧАТА МОГИЛА"

3-ЩЕ СДЪБРАВИТЕ, ОБЩ. БЕЛОВО, МЕСТНОСТ "ВУЧАТА МОГИЛА"



2017г.

1:250
1 см = 2.50 м

Изработил:

/инж. В. Бучков/

‘

’



УДОСТОВЕРЕНИЕ ЗА ПЪЛНА ПРОЕКТАНТСКА ПРАВОСПОСОБНОСТ

Регистрационен номер № 05982

Важи за 2017 година

ИНЖ. ВАСИЛ ТОМОВ БУЧКОВ

ОБРАЗОВАТЕЛНО-КВАЛИФИКАЦИОННА СТЕПЕН

МАГИСТЪР
ПРОФЕСИОННА КВАЛИФИКАЦИЯ
ИНЖЕНЕР ПО ГЕОДЕЗИЯ, ФОТОГРАМЕТРИЯ И КУРТОГРАФИЯ

включен в регистъра на КИИП за лицата с пълна проектантска правоспособност с протоколно решение на УС на КИИП 11/03-12.2004 г. по части:

ГЕОДЕЗИЯ, ПРИЛОЖНА ГЕОДЕЗИЯ, ВЕРТИКАЛНО ПЛАНИРАНЕ, ТРАСИРОВЪЧНИ ПРОЕКТИ И ПЛАНОВЕ, ПЛАНОВЕ ЗА РЕГУЛАЦИЯ

Председател на РК



Председател на КР

инж. А. Чандалев

Председател на УС на КИИП

инж. И. Каралеев

1

2

ЗАСТРАХОВАТЕЛНА ПОЛИЦА
№ 04100100002793
ПРОФЕСИОНАЛНА ОТГОВОРНОСТ
В ПРОЕКТИРАНЕТО И СТРОИТЕЛСТВОТО
ЗАСТРАХОВАТЕЛ:

„ЗАСТРАХОВАТЕЛНО ДРУЖЕСТВО ЕВРОИНС“ АД, ЕИК: 121265113, седалище и адрес на управление: Република България, гр.София, бул. „Христофор Колумб“ № 43, Разрешение за извършване на застрахователна дейност №8/ 15.06.1998 г., тел.: 070017241. email: office@euroins.bg, Агенция:ВЕЛИНГРАД, адрес:ВИНЧО ГОРАНОВ №6 тел0359/522524 посредник:ВЕЛИНГРАД СИСТЕМЕН, лег.документ №00203, адрес

ЗАСТРАХОВАЩ:
ВАСИЛ ТОМОВ БУЧКОВ, ЕГН5603233440 адрес:гр.ВЕЛИНГРАД бул.СЪЕДИНЕНИЕ №274
ЗАСТРАХОВАН:
ВАСИЛ ТОМОВ БУЧКОВ, ЕГН5603233440 адрес:гр.ВЕЛИНГРАД бул.СЪЕДИНЕНИЕ №274

В качеството му на (отбелязва се с „X“):

X проектант: за изработване на инвестиционен проект

 консултант: за упражняване на строителен надзор

 за извършване на оценка за съответствието на инвестиционния проект със съществените изисквания към строежите

 строител: за цялостно изпълнение на строителството

 за цялостно изпълнение на отделни видове строителни и монтажни работи

 лице, упражняващо строителен надзор на строеж от пета категория

 лице, упражняващо технически контрол по част „Конструктивна“ на инвестиционния проект, за който не е извършена оценка за съответствие от консултант

I. ПРЕДМЕТ НА ДОГОВОРА:

1. Настоящият договор се сключва по предложение на застрахователя съгласно чл. 171 от Закона за устройство на територията и Наредбата за условията и реда за задължително застраховане в проектирането и строителството, като срещу платена застрахователна премия застрахователят покрива в границите на договорената застрахователна сума (лимит на отговорност) професионалната отговорност на застрахования за имуществени и неимуществени вреди, причинени на други участници в строителството и/ или на трети лица вследствие на неправомерни действия или бездействия при или по повод изпълнение на задълженията му във връзка със строежи (отбелязва се с „X“):

 първа втора трета четвърта пета категория

II. ПОКРИТ РИСК:

2. Професионалната отговорност на застрахования:

 по писмени претенции на увредените лица за имуществени и неимуществени вреди, предявени в срока на действие на застрахователния договор, включително за съдебните разноски;

 за имуществени и неимуществени вреди вследствие на смърт или телесна повреда на други участници в строителството и/или на трети лица, както и за материални вреди върху имуществото на други участници в строителството или на трети лица.

III. ЗАСТРАХОВАТЕЛНА СУМА (ЛИМИТ НА ОТГОВОРНОСТ):

В агрегат	За едно събитие
100 000BGN	50 000BGN

IV. СРОК НА ДОГОВОРА, ПЕРИОД НА ЗАСТРАХОВАТЕЛНОТО ПОКРИТИЕ И ЗАСТРАХОВАТЕЛЕН ПЕРИОД:

3. Настоящият договор се сключва за 12 месеца, считано от 00.00ч. на 27.06.2017г. до 24.00 ч. на 26.06.2018г

4. Ретроактивна дата: от 27.06.2012г.

V. ЗАСТРАХОВАТЕЛНА ПРЕМИЯ:

Вноски	Дата на падеж	Премия	Данък: 2 %	Дължимата сума
1	___/___/20__г.	BGN	BGN	BGN
2	___/___/20__г.	BGN	BGN	BGN
3	___/___/20__г.	BGN	BGN	BGN
4	___/___/20__г.	BGN	BGN	BGN
Общо:		100.00 BGN	2.00 BGN	102.00BGN

5. Ред за плащане на застрахователната премия и последици при неплащането ѝ:

Вноските от застрахователната премия се плащат в уговорения срок в брой или по банков път. При неплащане на дължимата премия или на първата вноски от нея при разсрочено плащане застрахователното покритие не започва и застрахователят не носи риска по договора. При неплащане на разсрочена вноски от премията в уговорения срок договорът се прекратява автоматично считано от 24:00 часа на 15-я ден от датата на падежа на разсрочената вноски.

VI. ДРУГИ УГОВОРКИ:

6. Самоучастие: 10 % от размера на застрахователното обезщетение или 1 000 (хиляда) BGN, което от двете е по-голямо


VII. ДЕКЛАРАЦИИ:

Долуподписаният в качеството си на застраховател / представител на застрахователя, декларирам, че получих информация по чл. 326 от Кодекса за застраховането и по чл. 19 от Закона за защита на личните данни и съм съгласен да предоставя личните си данни във връзка със сключването и изпълнението на задълженията по настоящия застрахователен договор както и същите да се използват и обработват съгласно действащото законодателство, включително за директен маркетинг.


неразделна част от настоящия договор е предложението-въпросник.

Место и дата на сключване на договора: гр.ВЕЛИНГРАД 15.06.2017г.

За ЗАСТРАХОВАЩИЯ:



За ЗАСТРАХОВАТЕЛЯ:



✓

✓