



РЕПУБЛИКА БЪЛГАРИЯ

МИНИСТЕРСТВО НА ОКОЛНАТА СРЕДА И ВОДИТЕ

Изх. №ПВ-83/10.05.2021 г.

✓ ДО
Г-ЖА СНЕЖИНА ДИНЕВА
ИЗПЪЛНИТЕЛЕН ДИРЕКТОР НА
„НАПОИТЕЛНИ СИСТЕМИ“ ЕАД
бул. „Цар Борис III“ №136
гр. София – 1628

КОПИЕ

БАСЕЙНОВА ДИРЕКЦИЯ
„ИЗТОЧНОБЕЛОМОРСКИ РАЙОН“

ОБЩИНА БЕЛОВО

ОБЩИНА БАТАК

ОБЩИНА ПАЗАРДЖИК

„НАЦИОНАЛНА ЕЛЕКТРИЧЕСКА КОМПАНИЯ“ ЕАД
ул. „Веслец“ №5
гр. София – 1000

Относно: Разрешително за водоземане от повърхностен воден обект – язовир „Батак“
и язовир „Белмекен“

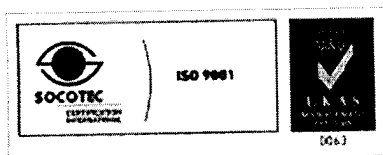

УВАЖАЕМА ГОСПОЖО ДИНЕВА,

Приложено, изпращам Ви Разрешително №01420025/10.05.2021 г. на министъра на околната среда и водите за водоземане от повърхностен воден обект – язовир „Батак“ и язовир „Белмекен“, с цел земеделски цели – обществено водоснабдяване за напояване на земеделски култури в района на НС „Алеко-Пазарджик“.

Приложение: Съгласно текста.

ИЛИЯНА ТОДОРОВА


Директор на дирекция „Управление за водите“



София, 1000, бул. „Кн. Мария Луиза“ 22

Тел: +359(2) 940 6259, Факс: +359(2) 980 25 33





РЕПУБЛИКА БЪЛГАРИЯ

МИНИСТЕРСТВО НА ОКОЛНАТА СРЕДА И ВОДИТЕ

**РАЗРЕШИТЕЛНО ЗА ВОДОВЗЕМАНЕ
ОТ ПОВЪРХНОСТЕН ВОДЕН ОБЕКТ**

№ 01420025/ 10 . 05 . 2021г.

На основание чл. 52, ал. 1, т. 1, буква „а“, във връзка с чл. 44, ал. 1 и чл. 67, ал. 1 от Закона за водите (ЗВ) и:

1. Заявление с вх. №ПВ-83/ 13.10.2020 г. на Министерството на околната среда и водите (МОСВ), коригирано със Заявление вх. №ПВ-83/ 04.03.2021 г., за издаване на разрешително за водовземане от повърхностен воден обект – язовир „Батак“ и язовир „Белмекен“ с цел обществено водоснабдяване за напояване на земеделски култури;
2. Служебно изискана информация от Агенция Митници, Национална агенция за приходите, Община Съединение, Община Родопи, Община Пазарджик и Столична Община съгласно изискванията на чл. 60, ал. 13, т. 4 от Закона за водите;
3. Служебно изискано съгласие от „Национална електрическа компания“ ЕАД с писмо изх. №ПВ-83/ 23.10.2020 г. на МОСВ и от Министерство на енергетиката с писмо изх. №ПВ-64, 65, 83, 86, 87/ 26.11.2020 г. на основание чл. 60, ал. 13, т. 3 от ЗВ;
4. Предоставено с писмо вх. №26-00-280/ 23.02.2021 г. споразумение №21ИД-Х19АО15/ 22.02.2021 г., сключено между „Напоителни системи“ ЕАД и „Национална електрическа компания“ ЕАД;
5. Изискано представяне на допълнителна информация и документация с писмо изх. №ПВ-83/ 05.03.2021 г. на МОСВ;
6. Представени от заявителя документи с писма вх. №ПВ-83/ 04.03.2021 г. и №ПВ-83/ 23.03.2021 г. на МОСВ;
7. Извършена писмена преценка (изх. №ПВ-83/ 05.04.2021 г. на МОСВ) на искането по чл. 62, ал. 1 от Закона за водите (ЗВ), при която е установено, че не са налице основания за отказ за издаване на разрешително за водовземане;
8. Изготвено съобщение по чл. 62а от Закона за водите с изх. №ПВ-83/ 05.04.2021 г. на МОСВ, изпратено до Община Белово, Община Батак и Община Пазарджик по което в законовия срок не са постъпили възражения. Съобщението е обявено публично в Община Белово, Община Батак и Община Пазарджик съответно на 07.04.2021 г., 07.04.2021 и 09.04.2021 г. видно от писма вх. №ПВ-83/ 20.04.2021 г., ПВ-83/ 09.04.2021 г. и №ПВ-83/ 12.04.2021 г. на МОСВ. Съобщението е публикувано и на интернет страницата на Министерство на околната среда и водите на 07.04.2021 г.,



Издавам настоящото РАЗРЕШИТЕЛНО ЗА ВОДОВЗЕМАНЕ ОТ ПОВЪРХНОСТЕН ВОДЕН ОБЕКТ – язовир „Батак“ и язовир „Белмекен“ на:

„Напоителни системи“ ЕАД

Седалище и адрес на управление:

гр. София, бул. „Цар Борис III“ №136

Единен идентификационен код:

831160078

Цел на водовземането:

Земеделски цели – обществено водоснабдяване за напояване на земеделски култури – 230 273 дка изградени поливни площи в района на НС „Алеко – Пазарджик“

Воден обект и водно тяло – предмет на водовземането:

1. Язовир „Батак“, изграден на река Мътница, на около 12.0 км от гр. Батак с общ обем 310.0 млн. м³ (МО – 20.0 млн. м³), в който освен водите от собствен водосбор постъпват и преработените води от ВЕЦ „Батак“ ($Q_{\text{застр.}}=13.60$ м³/сек) и водите от:

- СД „Нова махала“ с $Q_{\text{застр.}}=2.85$ м³/сек, обща дължина 12.224 км посредством 26 бр. водохващания;
- СД „Равногор“ с $Q_{\text{застр.}}=4.29$ м³/сек, обща дължина 24.060 км посредством 13 бр. водохващания;
- СД „Бистрица“ с $Q_{\text{застр.}}=4.29$ м³/сек, обща дължина 33,542 км посредством 21 бр. водохващания;
- Допълнителни канали с общо $Q_{\text{застр.}}=0.55$ м³/сек, посредством 25 бр. водохващания;

Код на водното тяло: BG3MA900L192

2. Язовир „Белмекен“, изграден на река Крива, с общ обем 144.0 млн. м³ (мъртъв обем 3.8 млн. м³), в който освен водите от собствения водосбор постъпват и водите от:

- СД „Джаферица“ с $Q_{\text{застр.}}=0.64$ м³/сек, посредством 15 броя водохващания;
- СД „Марица 1900“ с $Q_{\text{застр.}}=10.32$ м³/сек, посредством 15 броя водохващания;
- СД „Грънчар“ с $Q_{\text{застр.}}=22.30$ м³/сек, посредством 62 броя водохващания; в която постъпват и води от следните допълнителни канали:
 - „Благоевградска Бистрица“ с $Q_{\text{застр.}}=0.594$ м³/сек, посредством 13 броя водохващания;
 - „Илийна-ляв“ с $Q_{\text{застр.}}=1.941$ м³/сек, посредством 14 броя водохващания;
 - „Илийна-десен“ с $Q_{\text{застр.}}=1.520$ м³/сек, посредством 20 броя водохващания;
 - „Манастирски-ляв“ с $Q_{\text{застр.}}=3.903$ м³/сек, посредством 7 броя водохващания;
 - „Манастирски-десен“ с $Q_{\text{застр.}}=0.221$ м³/сек, посредством 4



	броя водохващания;
	Код на водното тяло: BG3MA900L205
Място на водовземането:	<p>1. Язовир „Батак“ – изтичало на ВЕЦ „Алеко“ Координати WGS84: N – 42°07'12.91", E – 24°17'21.07", Z – 235.0</p> <p>2. Язовир „Белмекен“ – изтичало на ВЕЦ „Момина Клисуре“ Координати WGS84: N – 42°13'57.06", E – 23°57'4.38", Z – 378.0</p>
Административно Териториална Единица – ЕКАТТЕ	<p>1. с. Алеко Константиново, община Пазарджик, област Пазарджик – 00254;</p> <p>2. с. Момина Клисуре, община Белово, област Пазарджик – 48903;</p>
Разрешено водно количество:	<p>1. Язовир „Батак“ – изтичало на ВЕЦ „Алеко“ – До 15.30 м³/сек;</p> <p>2. Язовир „Белмекен“ – изтичало на ВЕЦ „Момина Клисуре“ – До 6.50 м³/сек;</p>
Лимит на ползваната вода:	<p>1. Язовир „Батак“ – изтичало на ВЕЦ „Алеко“ – До 130 млн. м³/годишно, от които:</p> <ul style="list-style-type: none"> • До 95 млн. м³/годишно за НС ЕАД – клон „Тополница“; • До 35 млн. м³/годишно за НС ЕАД – клон „Марица“; <p>2. Язовир „Белмекен“ – изтичало на ВЕЦ „Момина Клисуре“ – До 38.0 млн. м³/годишно;</p> <p><i>В съответствие с месечен график за използване на водите на комплексните и значими язовири, утвърждаван от министъра на околната среда и водите, който е неразделна част от настоящото разрешително и се публикува на интернет страницата на МОСВ.</i></p>
Разрешен режим на водовземане:	Сезонно през месеците: Април, Май, Юни, Юли, Август, Септември и Октомври
Място на водоползването:	<p>1. 24 194 дка изградени поливни площи ГНК „Алеко-Потока“ (от яз. „Батак“): Координати WGS84: Начало: N – 42°07'13.42"; E – 24°17'21.07" Край: N – 42°15'23.10"; E – 24°33'04.16"</p> <p><u>Землища НС ЕАД – клон „Тополница“:</u> с. Алеко Константиново, общ. Пазарджик, обл. Пазарджик, ЕКАТТЕ: 00254; с. Дебръщица, общ. Пазарджик, обл. Пазарджик, ЕКАТТЕ: 20362; с. Црънча, общ. Пазарджик, обл. Пазарджик, ЕКАТТЕ: 78570; с. Паталеница, общ. Пазарджик, обл. Пазарджик, ЕКАТТЕ:</p>



55556;

- с. Ляхово, общ. Пазарджик, обл. Пазарджик, ЕКАТТЕ: 44879;
- с. Братаница, общ. Пазарджик, обл. Пазарджик, ЕКАТТЕ: 06149;
- с. Лозен, общ. Септември, обл. Пазарджик, ЕКАТТЕ: 44053;
- с. Ковачево, общ. Септември, обл. Пазарджик, ЕКАТТЕ: 37491;
- с. Злокучене, общ. Септември, обл. Пазарджик, ЕКАТТЕ: 31214;
- с. Бошуля, общ. Септември, обл. Пазарджик, ЕКАТТЕ: 05949;
- с. Величково, общ. Пазарджик, обл. Пазарджик, ЕКАТТЕ: 10505;
- с. Юнаците, общ. Пазарджик, обл. Пазарджик, ЕКАТТЕ: 86074;
- гр. Пазарджик, общ. Пазарджик, обл. Пазарджик, ЕКАТТЕ: 55155;
- с. Сарая, общ. Пазарджик, обл. Пазарджик, ЕКАТТЕ: 65437;
- с. Ивайло, общ. Пазарджик, обл. Пазарджик, ЕКАТТЕ: 32010;
- с. Добровница, общ. Пазарджик, обл. Пазарджик, ЕКАТТЕ: 21556;
- с. Пищигово, общ. Пазарджик, обл. Пазарджик, ЕКАТТЕ: 56561;

Землища НС ЕАД – клон „Марица“:

- гр. Съединение, общ. Съединение, обл. Пловдив, ЕКАТТЕ: 70528;

2. 10 589 дка изградени поливни площи

НК „Паша Арк“ (от яз. „Батак“):

Координати WGS84:

Начало: N – 42°11'47.14"; E – 24°17'14.5"

Край: N – 42°13'35.44"; E – 24°34'23.61"

- гр. Пазарджик, общ. Пазарджик, обл. Пазарджик, ЕКАТТЕ: 55155;

- с. Мало Конаре, общ. Пазарджик, обл. Пазарджик, ЕКАТТЕ: 46749;

- с. Цалапица, общ. Родопи, обл. Пловдив, ЕКАТТЕ: 78029;

3. 7 500 дка изградени поливни площи

ГНК „Алеко-Потока“ (от яз. „Белмекен“ водохвощане „Юнаците“) по Варианта „Тополница“ в ГНК „Алеко Потока“:

Координати WGS84:

км 27+829: N – 42°14'55.60"; E – 24°16'33.58", Z – 225.00

км 44+330: N – 42°14'9.22"; E – 24°27'20.22", Z – 216.00

- с. Пищигово, общ. Пазарджик, обл. Пазарджик, ЕКАТТЕ: 56561;

- с. Мало Конаре, общ. Пазарджик, обл. Пазарджик, ЕКАТТЕ: 46749;

- с. Цалапица, общ. Родопи, обл. Пловдив, ЕКАТТЕ: 78029;

Схема и технически параметри на съоръженията:

1. Язовир „Батак“:

1.1. Долен изравнител на ВЕЦ „Алеко“ – обем: 440 000 м³;

1.2. ГНК „Алеко — Потока“, Q=15.30 м³/сек, дължина 47 707 м; в област Пазарджик и 5958 м в област Пловдив, обща дължина: 53 665 м;

1.3. Разпределителни канали от ГНК „Алеко – Потока“:

- НК „Р 2 за ПС Главиница“, Q=2.0м³/сек, L=9479 м;

- НК „Р-2А Алеко Константиново“, Q = 0.60м³/сек, L=3264



М;

- НК „Р3 Алеко Константиново“, $Q=0.90 \text{ м}^3/\text{сек}$, $L=2524 \text{ м}$;
- НК „Р6 Братаница“, $Q=1.10 \text{ м}^3/\text{сек}$, $L=3522 \text{ м}$;
- НК „8-С-1 Ковачево“, $Q=2.20 \text{ м}^3/\text{сек}$, $L=3230 \text{ м}$;
- НК „Р 17 Юнаците – Пазарджик“, $Q=0.98 \text{ м}^3/\text{сек}$, $L=3432 \text{ м}$;

М;

- НК „Р 2 Драгор“, $Q=2.0 \text{ м}^3/\text{сек}$, $L=8471 \text{ м}$;
- НК „Р-5 Мало Конаре“, $Q=2.20 \text{ м}^3/\text{сек}$, $L=220 \text{ м}$;
- НК „Р-13“, $Q=4.0 \text{ м}^3/\text{сек}$, $L=13685 \text{ м}$;
- НКРП-1, $Q=4.80 \text{ м}^3/\text{сек}$;
- НК РП-1-2, $Q=0.90 \text{ м}^3/\text{сек}$;

1.4. От ГНК „Алеко – Потока“ на км 16+421 от изпускател на ГНК в р.Марица се подава вода до водохващане „Паша арк“ и от него в ГНК „Паша арк“;

1.5. НК „Паша арк“, $Q=6.50 \text{ м}^3/\text{сек}$, $L=27280 \text{ м}$;

- НК „2-Р-7 шести канал“, $Q=0.40 \text{ м}^3/\text{сек}$, $L=2252 \text{ м}$;
- НК „2-Р-10“, $Q=0.70 \text{ м}^3/\text{сек}$, $L=4724 \text{ м}$;

2. Язовир „Белмекен“:

2.1. Изтичало па ВЕЦ „Момина Клисура“;

2.2. Тунел №1 – $Q=60 \text{ м}^3/\text{сек}$;

2.3. Изравнител „Момина Клисура“ – обем 500 000 м^3 ;

2.4. Тунел №2 – $Q=15 \text{ м}^3/\text{сек}$;

2.5. ГНК „Момина Клисура-Лесичово“ – $Q=12 \text{ м}^3/\text{сек}$;

2.6. Бент „Лесичово“;

2.7. Река Тополница;

2.8. Водохващане „Юнаците“;

2.9. Варианта „Юнаците“

2.10. ГНК „Алеко-Потока“;

Място на отвездането на отпадъчните води:

Не се предполага формиране на отпадъчни води

Срок на действие на разрешителното:

Начален срок: От датата на влизане в сила на разрешителното
Краен срок: **30.04.2031 г.**

Задължение за заплащане на такса за предоставеното право на водовземане:

1. Титулярят на разрешителното заплаща такса за водовземане за обществено водоснабдяване за напояване на земеделски култури, в съответствие с тарифата по чл. 194, ал. 6 от ЗВ.
2. Ежегодно към 31 януари на следващата година титулярят на разрешителното определя и декларира дължимата такса по образец, утвърден от министъра на околната среда и водите и обявен на интернет страниците на басейновите дирекции и на Министерството на околната среда и водите.
3. Таксите се внасят от титуляря на разрешителното за водовземане по сметката на Басейнова дирекция „Източнобеломорски район“ – Банка УниКредит Булбанк, клон Пловдив, Банков идентификационен код BIC – UNCRBGSF, Банкова сметка IBAN – BG71UNCR70003119330806, като в платежния документ се посочва номера на разрешителното, периода, за който се внася таксата, както и че същата е по



Задължения за провеждане на собствен мониторинг:

Закона за водите.

4. Копия от платежните документи да се представят в Басейнова дирекция „Източнобеломорски район“.

1. Използваните водни обеми да се измерват с монтирани измервателни устройства, отговарящи на изискванията на Закона за измерванията и Наредба за средствата за измерване, които подлежат на метрологичен контрол /ДВ, бр. 98/ 2003 г./.

1.1. В началото на ГНК „Алеко-Потока“:

Координати WGS84:

N – 42°07'14.68"; E – 24°17'19.93";

1.2. В началото на НК „Паша Арк“:

Координати WGS84:

N – 42°11'21.74"; E – 24°18'10.18";

1.3. ГНК „Алеко-Потока“ – Варианта „Тополница“ на км 27+829:

Координати WGS84:

N – 42°14'56.44"; E – 24°16'32.63";

2. Да се взема един път годишно водна проба от посочените места на водовземане от акредитирана лаборатория, съгласно чл. 67, ал. 1 и чл. 68 от Наредба №1/ 11.04.2011 г. (ДВ бр. 34/ 2011 г.) „За мониторинг на водите“ по показателите съгласно приложение №1 от Наредба №18/ 29.05.2009 г. (ДВ бр. 43/ 09.06.2009 г.) „За качеството на водите за напояване за земеделски култури“. В случаите, когато стойностите на показателите от мониторинга за предходната година не превишават пределно допустимите стойности съгласно приложение №1 и през текущата година не се е появила причина, която може да предизвика повишаването им, мониторингът се извършва по показателите съгласно приложение №2 от Наредба №18/ 29.05.2009 г.

3. Титулярят на разрешителното да предоставя на директора на Басейнова дирекция „Източнобеломорски район“ протоколи от извършения физико-химичен анализ на водата за напояване в срок до 45 дни от провеждането му.

4. Титулярят на разрешителното да измерва ежемесечно обема на ползваната вода, за което да съставя протокол, който да изпраща в края на всяка година в Басейнова дирекция „Източнобеломорски район“.

Контролиращи органи:

1. Министърът на околната среда и водите или оправомощени от него длъжностни лица.

2. Директорът на Басейнова дирекция „Източнобеломорски район“ или оправомощени от него длъжностни лица.

Условия на водовземането:

Съгласно Приложение №1, неразделна част от това разрешително.



Идентификационен код:	01420025	I	B	00254	3	Марица
				48903		

Настоящото разрешително подлежи на обжалване пред Административен съд – София-град по реда на Административнопроцесуалния кодекс, в 14-дневен срок от съобщаването му.

Приложение: Приложение №1 – Условия, при които се предоставя правото на водовземане.

ЕМИЛ ДИМИТРОВ

Министър на околната среда и водите



**ПРИЛОЖЕНИЕ №1 КЪМ РАЗРЕШИТЕЛНО ЗА ВОДОВЗЕМАНЕ №01420025/.....10.05.2021 г.,
ИЗДАДЕНО ОТ ЗАМЕСТНИК-МИНИСТЪРА НА ОКОЛНАТА СРЕДА И ВОДИТЕ**

УСЛОВИЯ, ПРИ КОИТО СЕ ПРЕДОСТАВЯ ПРАВОТО НА ВОДОВЗЕМАНЕ:

Условия на водовземането:

1. Титулярят на разрешителното е длъжен да използва отнетото от водния обект водно количество в съответствие с посочените в разрешителното цели, при спазване на посочените в разрешителното параметри – разрешено водно количество и лимит на ползваната вода и при спазване на всички условия, при които е предоставено правото на използване на водите.
2. Да се осигурява подаването на минимално водно количество след водохващанията, необходими за нормалното функциониране на екосистемите в района на речните легла, както следва:
 - След водохващане „Злокучене“ на река Марица при с. Злокучене – 800.0 л/сек;
 - След водохващане „Паша арк“ на река Марица над гр. Пазарджик – 1000.0 л/сек;
 - След водохващане „Юнаците“ на река „Тополница“ при с. Юнаците – 500.0 л/сек;
 - Когато при необходимост се подава вода за напояване от изравнител „Момина клисура“ по коритото на р. Марица, да се осигурява минимално водно количество от 800.0 л/сек в река Марица след водохващане „Белово“ за нормално функциониране на екосистемите в района на речното легло.
3. Да уведоми писмено Басейнова дирекция „Източнобеломорски район“ незабавно при монтиране на отговарящи на Закона за измерванията измервателни устройства и готовността същите да бъдат пломбирани.
4. Титулярят на разрешителното да поддържа в изправност измервателните устройства за целия срок на действие на разрешителното.
5. Титулярят да не нарушава обществени интереси и придобити права, упражнявани по отношение на водните обекти и водностопанските системи и съоръжения.
6. В случай на повреда на измервателните устройства, титулярят е длъжен незабавно да уведоми контролиращия орган, да впише в дневника за измерване на водните количества датата и часа на повредата и да я отстрани в срок до един месец.
7. В случай на неизправност на измервателните устройства, за периода на водовземане без измервателно устройство, но не повече от един месец, в дневника за измерване на водните количества се отразяват разрешените с месечните графици водни количества.
8. Титулярят на разрешителното в срок до 31 март на следващата отчетна година да предоставя на директора на Басейнова дирекция „Източнобеломорски район“ доклад за изпълнението на условията, посочени в разрешителното. Към доклада се прилагат и данните от проведения собствен мониторинг.



9. Водовземането да се извършва в съответствие с месечния график за използване на водите на комплексните и значими язовири, утвърждаван от министъра на околната среда и водите.
10. Титулярят на разрешителното да представя ежемесечно в МОСВ, Дирекция „Управление на водите“ заявка за необходимите водни маси за съответния месец в който ще водовзема, в срок до 26-то число на предходния месец.
11. Водовземането да се осъществява при ненарушаване на придобити права по смисъла на чл. 49, ал. 3 от Закона за водите, при спазване на изискванията за опазване на околната среда.
12. Взаимоотношенията със собственика на съоръженията, за предоставяне на услугата „водоподаване“, се регламентират в съответствие с принципите на търговското право и гражданското законодателство.
13. Да се спазват изискванията на Наредба №18 от 27.05.2009 г. за качеството на водите за напояване на земеделските култури.
14. Да се спазват изискванията на Наредба №2 от 13 септември 2007 г. за опазване на водите от замърсяване с нитрати от земеделски източници.

Условия за контрол:

1. Титулярят на разрешителното е длъжен да допуска по всяко време контролиращия орган до мястото на водовземане с оглед извършване на контрол на изпълнението на условията на разрешителното.
2. Титулярят на разрешителното е длъжен да представя на контролиращия орган необходимите документи, данни, сведения, справки и обяснения, свързани с разрешеното водовземане и предмета на проверката.

Условия за изменение, продължаване, прекратяване и отнемане на разрешителното:

1. Продължаване срока на действие на разрешителното се извършва по реда на чл. 78 и чл. 78а от Закона за водите.
2. Изменение на разрешителното се извършва по реда на чл. 72 – чл. 77 от Закона за водите.
3. Действието на разрешително се прекратява при реда и при условията на чл. 79 от Закона за водите.
4. Министърът на околната среда и водите може да постанови отнемане на разрешителното по реда на чл. 79а от Закона за водите.
5. Титулярят на разрешителното е длъжен да уведомява министъра на околната среда и водите за промяна на обстоятелства, свързани с „Напоителни системи“ ЕАД подлежащи на вписване в търговския регистър, и да изпраща в МОСВ, Дирекция „Управление на водите“ копие от всяко решение на съда за промяна на обстоятелства в регистрацията на „Напоителни системи“ ЕАД, в седемдневен срок от издаването му.

